

(参考)

特別区道認定、一部変更及び廃止図面

認定  
所在 墨田区京島一丁目1番～同8番  
延長 67.59メートル  
幅員 12.00～14.30メートル  
面積 845.02平方メートル

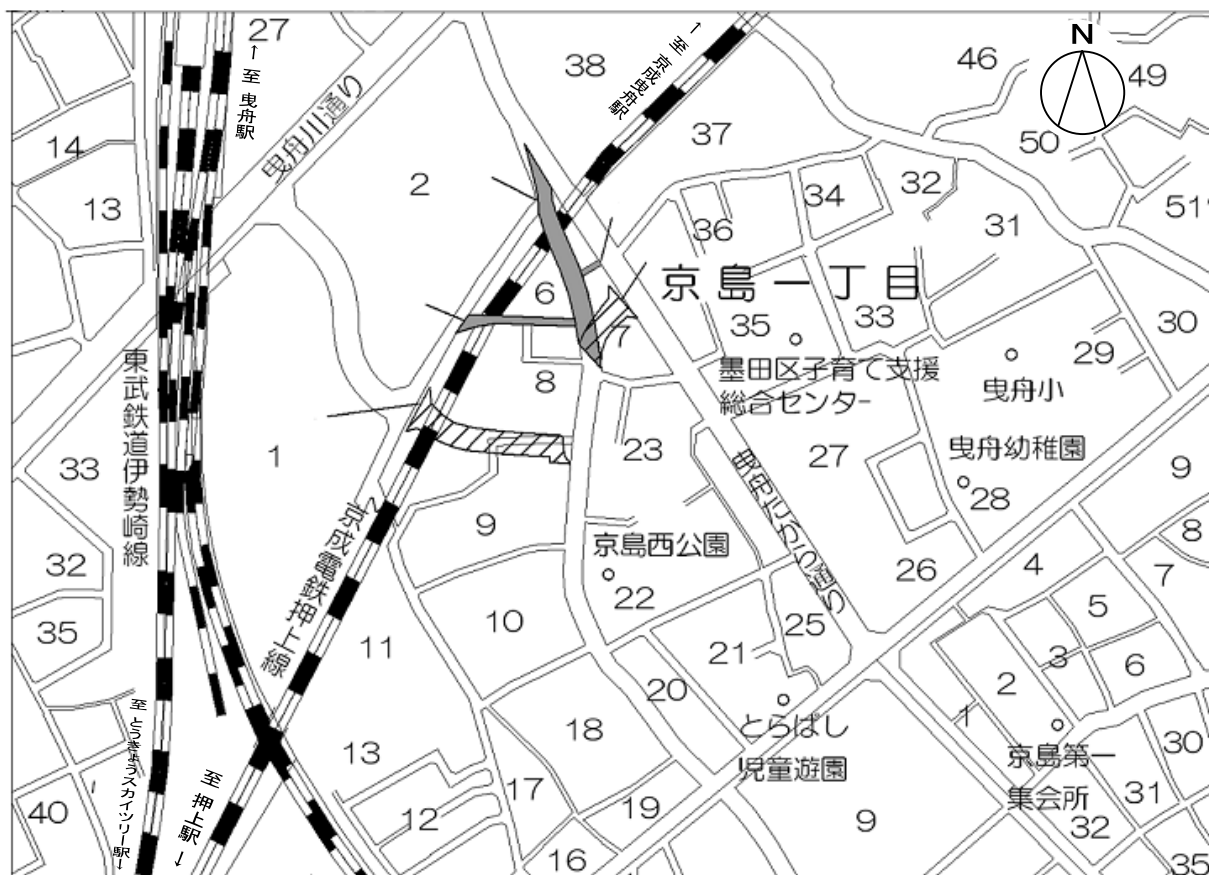
廃止(一部変更)  
所在 墨田区京島一丁目2番～同7番  
延長 88.48メートル  
幅員 8.10～9.09メートル  
面積 785.39平方メートル

廃止  
所在 墨田区京島一丁目6番～同2番  
延長 52.81メートル  
幅員 3.63～3.82メートル  
面積 193.62平方メートル

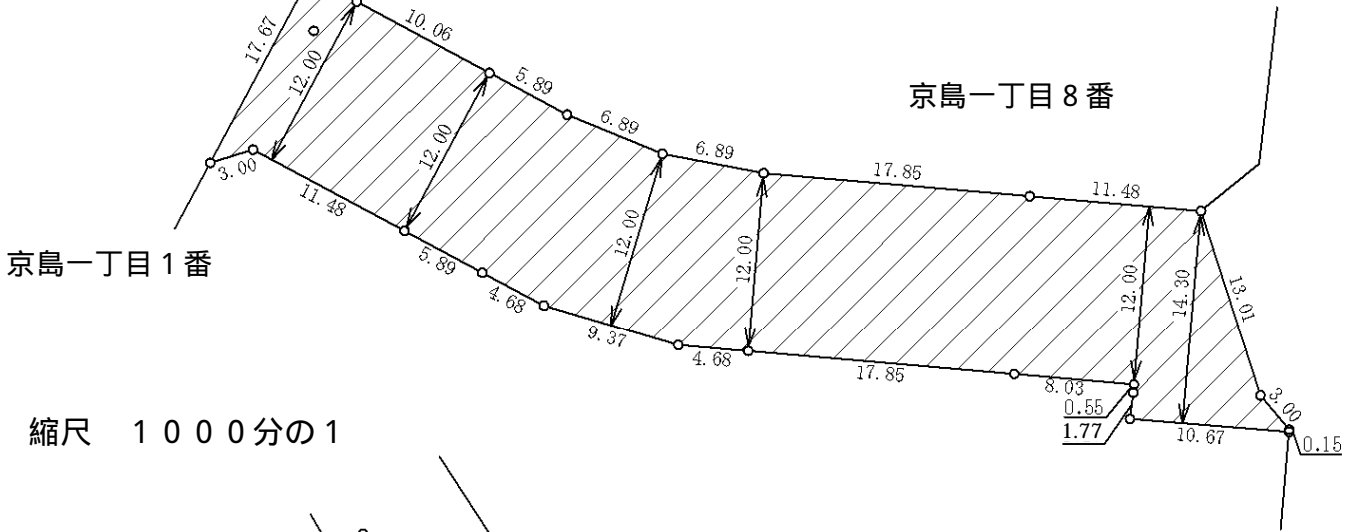
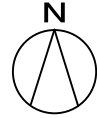
認定(一部変更)  
所在 墨田区京島一丁目7番～同7番  
延長 29.27メートル  
幅員 12.00メートル  
面積 366.04平方メートル

廃止  
所在 墨田区京島一丁目7番～同7番  
延長 10.68メートル  
幅員 2.72～2.73メートル  
面積 29.16平方メートル

案内図 縮尺3000分の1

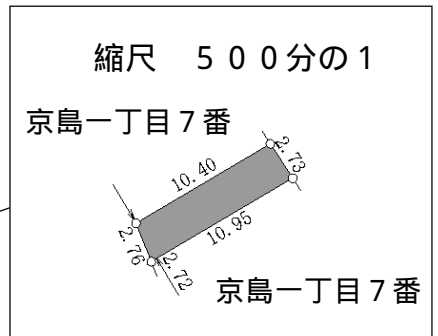
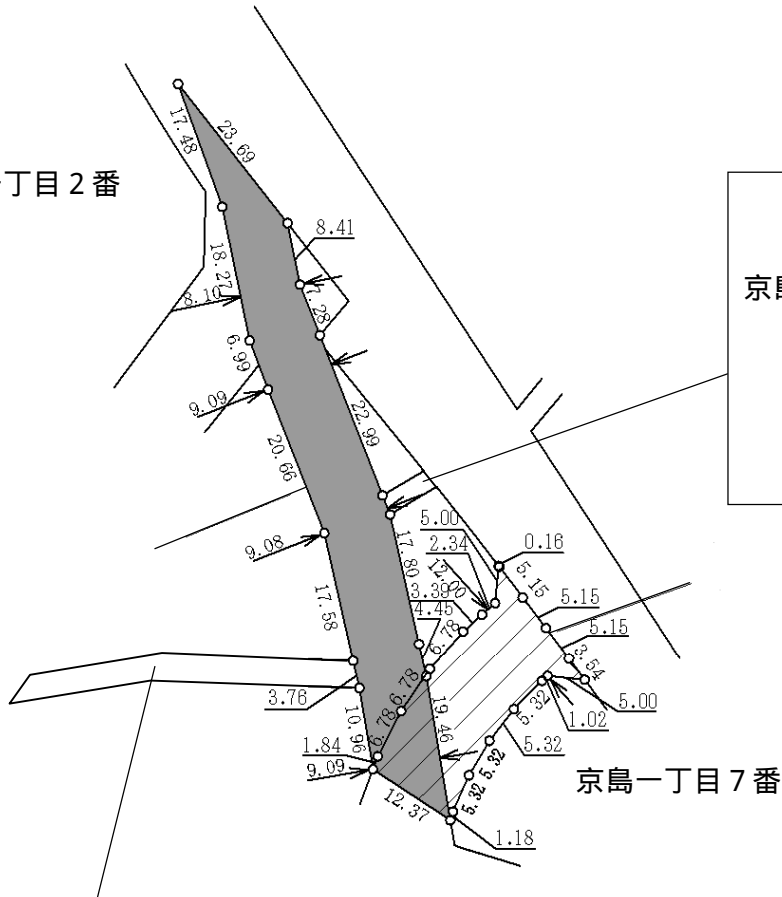


縮尺 500分の1



縮尺 1000分の1

京島一丁目2番



縮尺 500分の1

