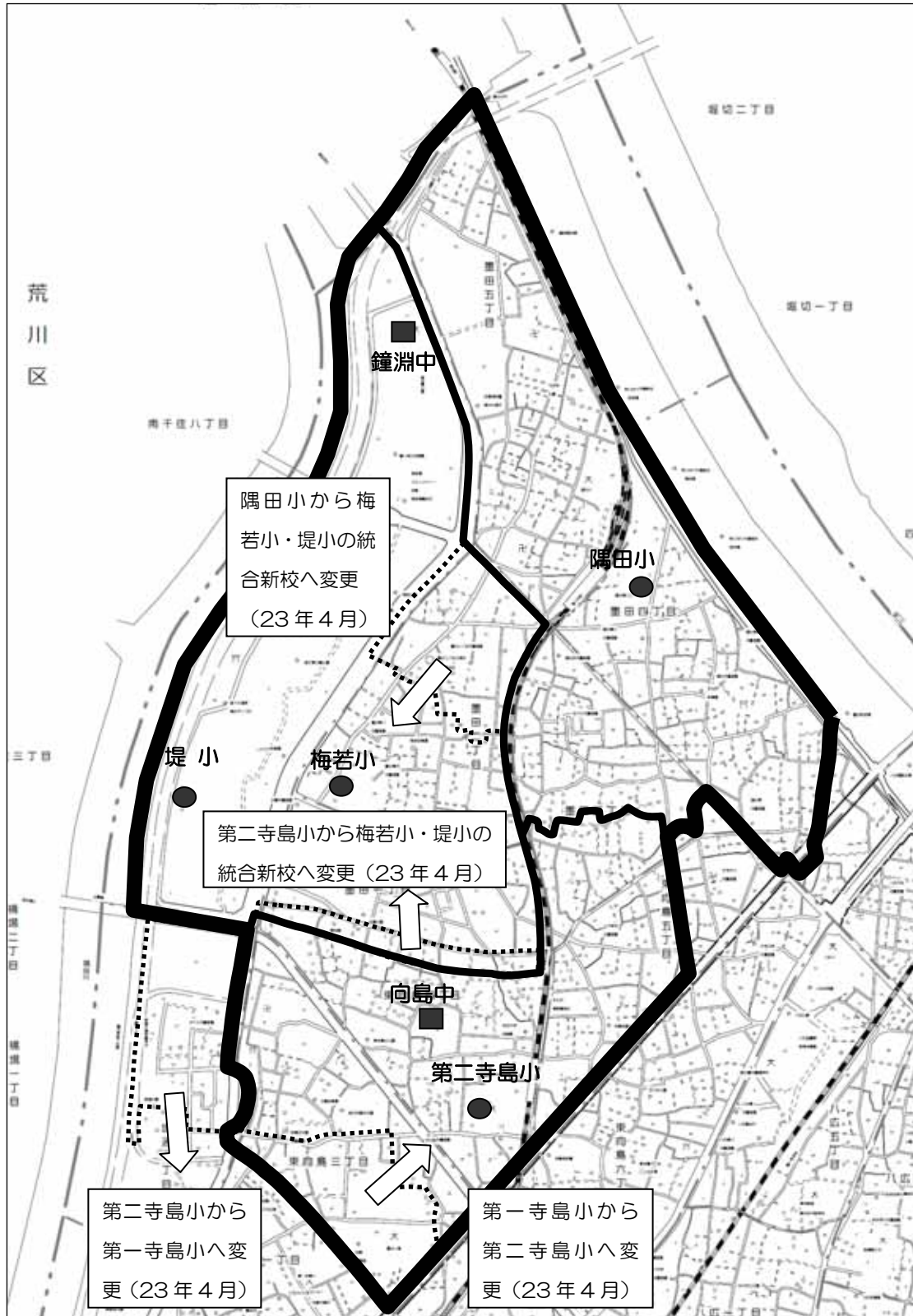


2 ブロック別の通学区域

(1) Aブロック

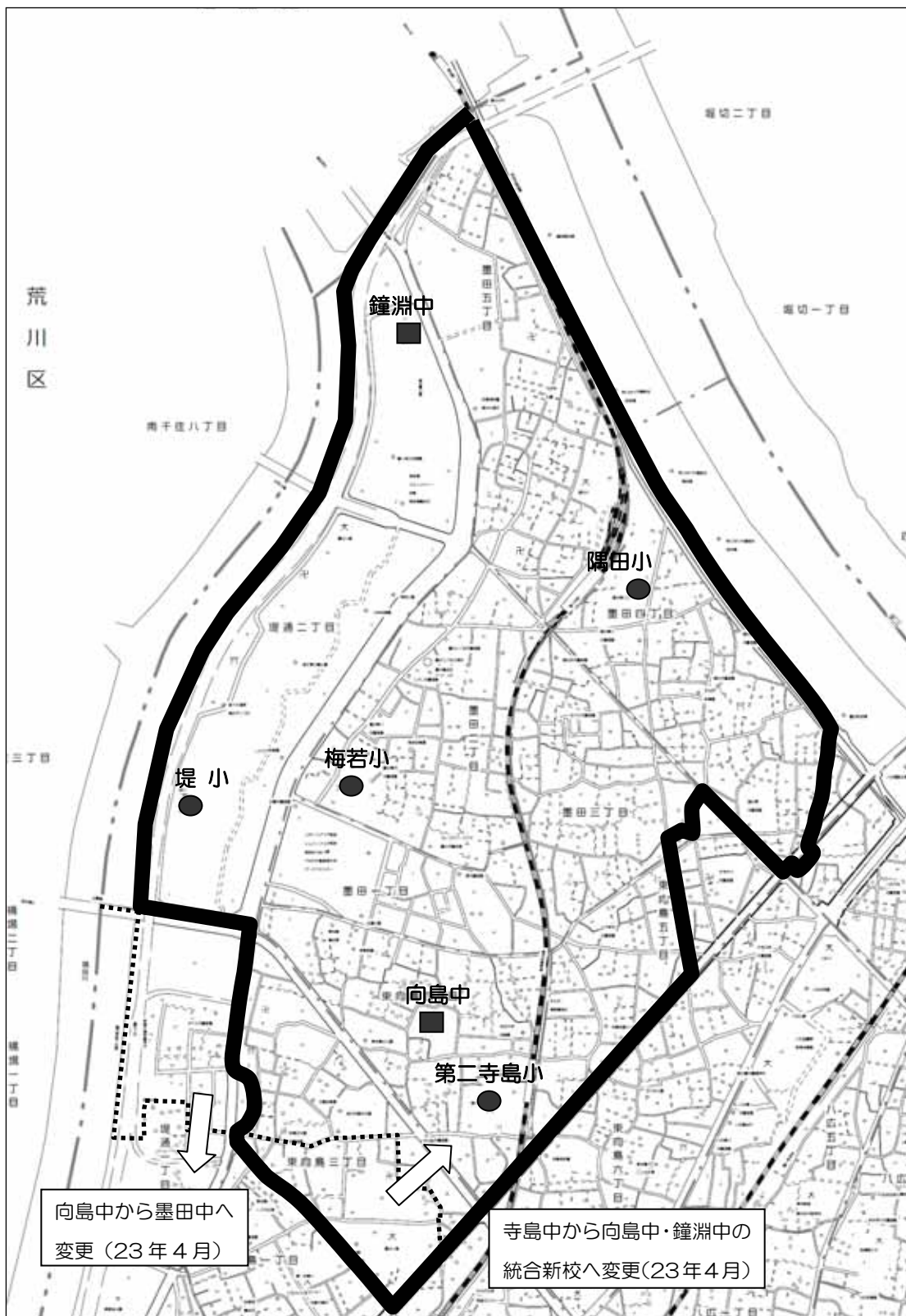
① 小学校通学区域図



*小学校通学区域（变更前/变更后）

小学校	变更前		变更后	
第二 寺島小	東向島三丁目	3~21番、38~39番	東向島三丁目	全域
	東向島四丁目	全域	東向島四丁目	1番、4~8番、10~14番、17~39番
	東向島五丁目	1~21番、23~31番	東向島五丁目	1~21番、23~31番
	堤通一丁目	7番8~13号、8~19番		
	墨田三丁目	1~9番、10番(除7~13号)、11~13番、14番(除4~8号)、15番16~18号、17番18~20号、18番18・19号	墨田三丁目	1~9番、10番(除7~13号)、11~13番、14番(除4~8号)、17番18~20号、18番18・19号
梅若小			東向島四丁目	2~3番、9番、15~16番、40~43番
	墨田一丁目	全域	墨田一丁目	全域
	墨田二丁目	1~5番、15~34番、35番1~4、9~終号、36番、38番、39番(除4~10号)	墨田二丁目	全域
堤小	堤通二丁目	全域	堤通二丁目	全域
隅田小	墨田二丁目	6~14番、35番5~8号、37番、39番4~10号、40~43番		
	墨田三丁目	10番7~13号、14番4~8号、15番1~15号、16番、17番(除18~20号)、18番(除18・19号)、19~41番	墨田三丁目	10番7~13号、14番4~8号、15~16番、17番(除18~20号)、18番(除18・19号)、19~41番
	墨田四丁目	1~59番	墨田四丁目	1~59番
	墨田五丁目	全域	墨田五丁目	全域
			八広六丁目	1番2~7号

② 中学校通学区域図

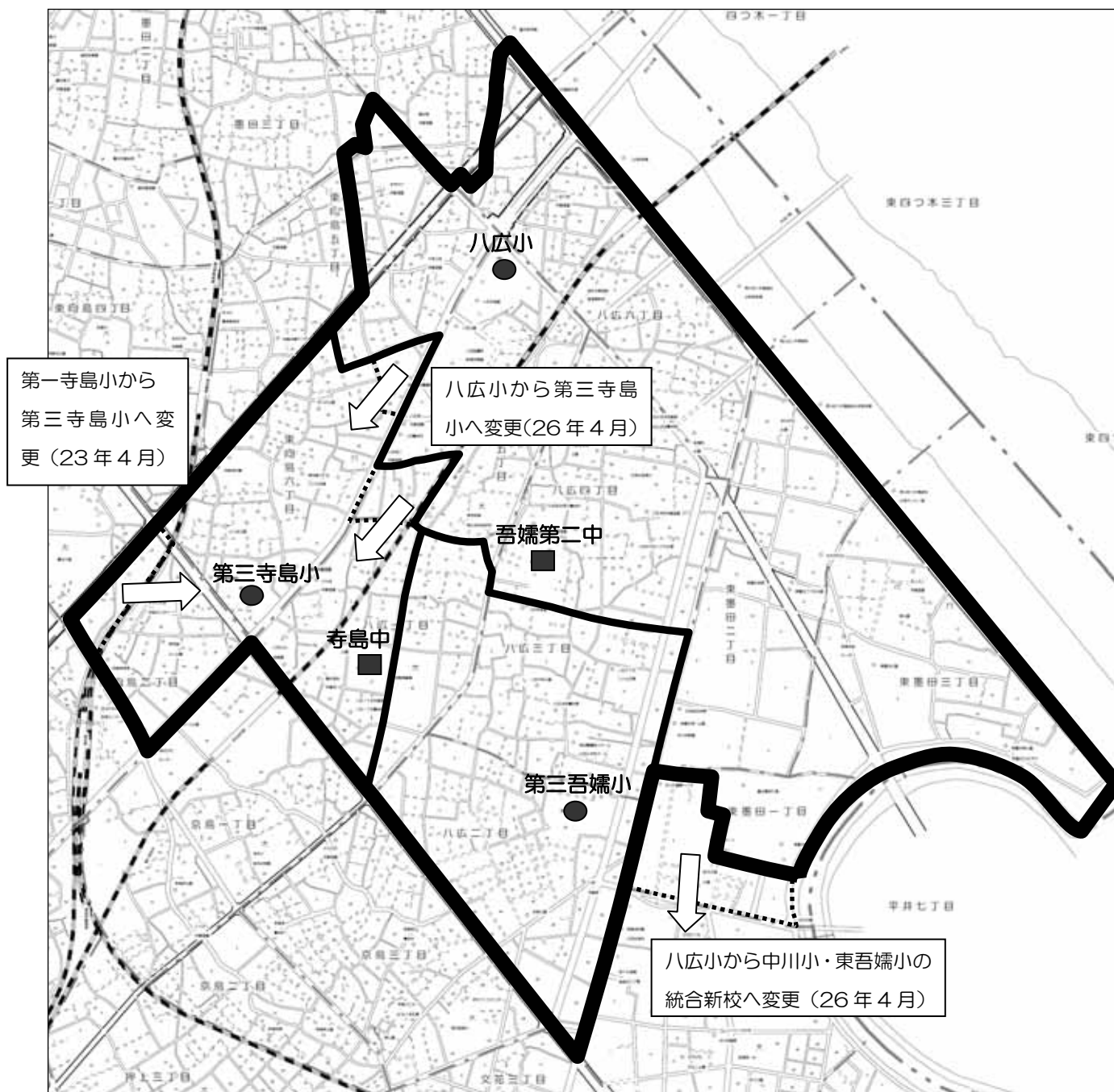


* 中学校通学区域 (变更前/变更后)

中学校	变更前		变更后	
向島中	東向島三丁目	3~20番、21番(除9号)、38番1~8号、39番	東向島三丁目	全域
	東向島四丁目	全域	東向島四丁目	全域
	東向島五丁目	1~21番、23~31番	東向島五丁目	1~21番、23~31番
	堤通一丁目	7番8~13号、8~19番		
	墨田一丁目	全域	墨田一丁目	全域
	墨田二丁目	1~5番、15~34番、35番2・23・24号、36番、38番、39番(除4~10号)	墨田二丁目	1~5番、15~34番、35番2・23・24号、36番、38番、39番(除4~10号)
	墨田三丁目	1~9番、10番(除7~13号)、11~13番、14番(除4~8号)、15番16~18号、17番18~20号、18番18・19号	墨田三丁目	1~9番、10番(除7~13号)、11~13番、14番(除4~8号)、15番16~18号、17番18~20号、18番18・19号
鐘淵中	堤通二丁目	全域	堤通二丁目	全域
	墨田二丁目	6~14番、35番(除2・23・24号)、37番、39番4~10号、40~43番	墨田二丁目	6~14番、35番(除2・23・24号)、37番、39番4~10号、40~43番
	墨田三丁目	10番7~13号、14番4~8号、15番1~15号、16番、17番(除18~20号)、18番(除18・19号)、19~41番	墨田三丁目	10番7~13号、14番4~8号、15番1~15号、16番、17番(除18~20号)、18番(除18・19号)、19~41番
	墨田四丁目	1~59番	墨田四丁目	1~59番
	墨田五丁目	全域	墨田五丁目	全域
			八広六丁目	1番2~7号

(2) Bブロック

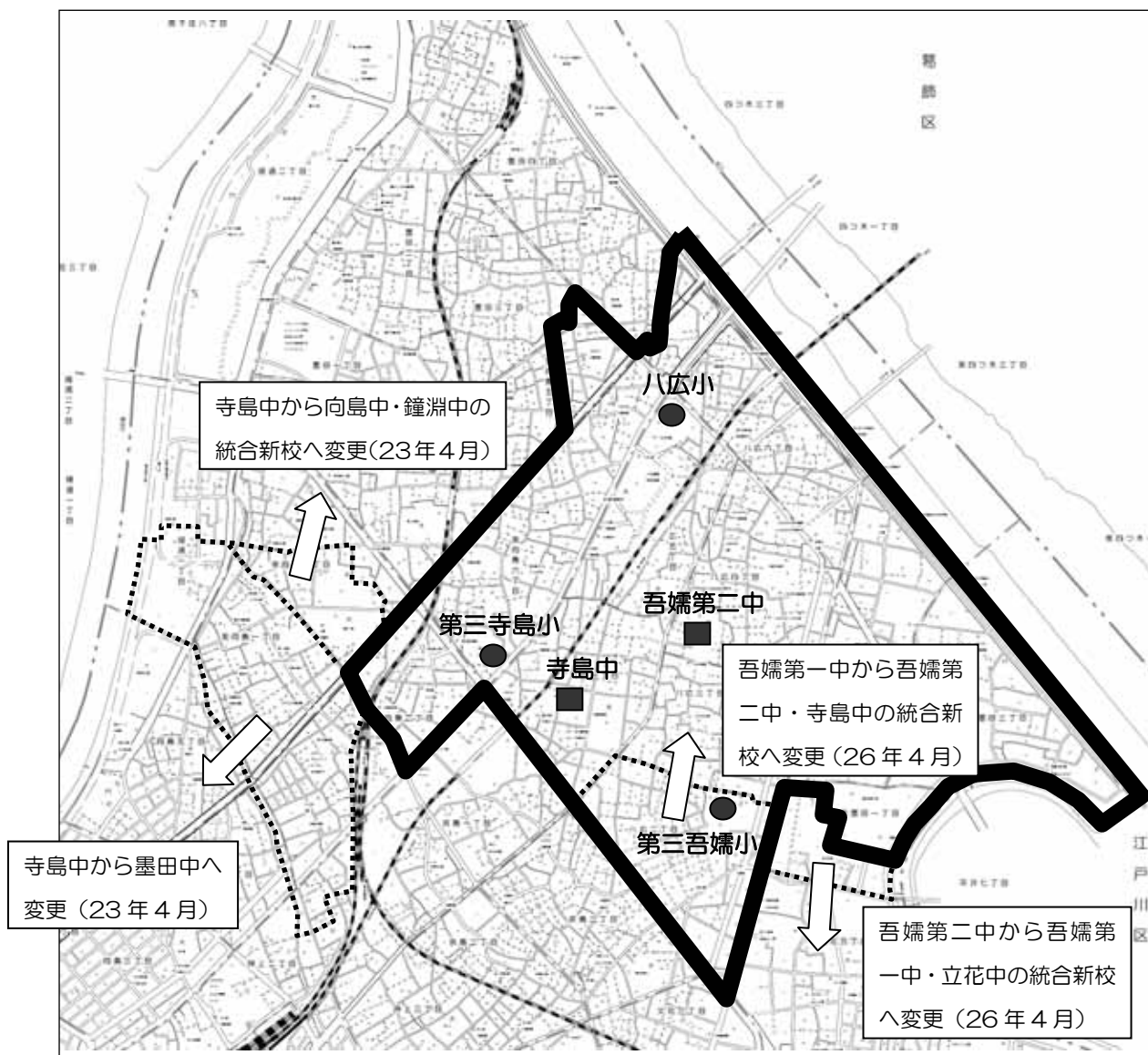
① 小学校通学区域図



*小学校通学区域（変更前／変更後）

学校名	変更前		変更後	
第三 吾嬬小	八広一丁目	26～42番	八広一丁目	26～42番
	八広二丁目	全域	八広二丁目	全域
	八広三丁目	全域	八広三丁目	全域
第三 寺島小	東向島二丁目	31～32番、38～49番	東向島二丁目	31～49番
	東向島六丁目	1～44番、46番、49番	東向島六丁目	1～49番
	八広一丁目	1～25番	八広一丁目	1～25番
			八広五丁目	1～6番
八広小	東向島五丁目	22番、32～43番	東向島五丁目	22番、32～43番
	東向島六丁目	45番、47～48番、50～64番	東向島六丁目	50～64番
	墨田三丁目	42・43番	墨田三丁目	42・43番
	墨田四丁目	60～62番	墨田四丁目	60～62番
	八広一丁目	43番	八広一丁目	43番
	八広四丁目	全域（※48～51番は調整区域）	八広四丁目	全域（※48～51番は調整区域）
	八広五丁目	全域	八広五丁目	1～6番を除く地域
	八広六丁目	全域（※53～59番は調整区域）	八広六丁目	1番2～7号を除く地域 （※53～59番は調整区域）
	東墨田一丁目	※全域（調整区域）	東墨田一丁目	※1～2番、3番1～3号、4～9番を除く地域（調整区域）
	東墨田二丁目	※全域（調整区域）	東墨田二丁目	※全域（調整区域）
	東墨田三丁目	※全域（調整区域）	東墨田三丁目	※全域（調整区域）

② 中学校通学区域図



*中学校通学区域（変更前／変更後）

学校名	変更前		変更後	
吾嬬 第二中	東向島五丁目	22番、32～43番	東向島五丁目	22番、32～43番
	東向島六丁目	45番、47・48番、50～64番	東向島六丁目	45番、47・48番、50～64番
	墨田三丁目	42・43番	墨田三丁目	42・43番
	墨田四丁目	60～62番	墨田四丁目	60～62番
	八広一丁目	43番	八広一丁目	43番
	八広四丁目	全域	八広四丁目	全域
	八広五丁目	全域	八広五丁目	全域
	八広六丁目	全域	八広六丁目	1番2～7号を除く地域
	東墨田一丁目	全域	東墨田一丁目	1～2番、3番1～3号、4～9番 を除く地域
	東墨田二丁目	全域	東墨田二丁目	全域
	東墨田三丁目	全域	東墨田三丁目	全域
寺島中	向島四丁目	14～16番		
	向島五丁目	48～50番		
	東向島一丁目	全域		
	東向島二丁目	1～26番、31～49番	東向島二丁目	31～49番
	東向島三丁目	1・2番、21番9号、22～37番、 38番9～15号		
	東向島六丁目	1～44番、46番、49番	東向島六丁目	1～44番、46番、49番
	堤通一丁目	1～6番、7番1～7、14～18号		
	押上二丁目	30～33番、34番1・7～終号、 35番、36番1号、37・38番		
	八広一丁目	1～42番	八広一丁目	1～42番
			八広二丁目	全域
	八広三丁目	全域	八広三丁目	全域