

墨田区告示第 1 7 2 号

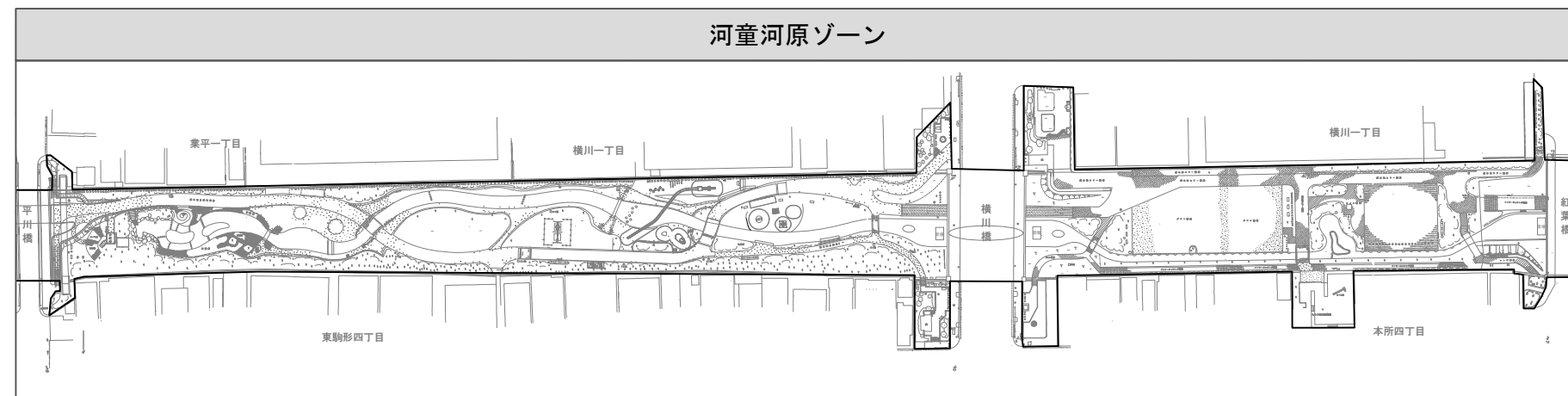
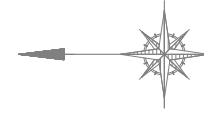
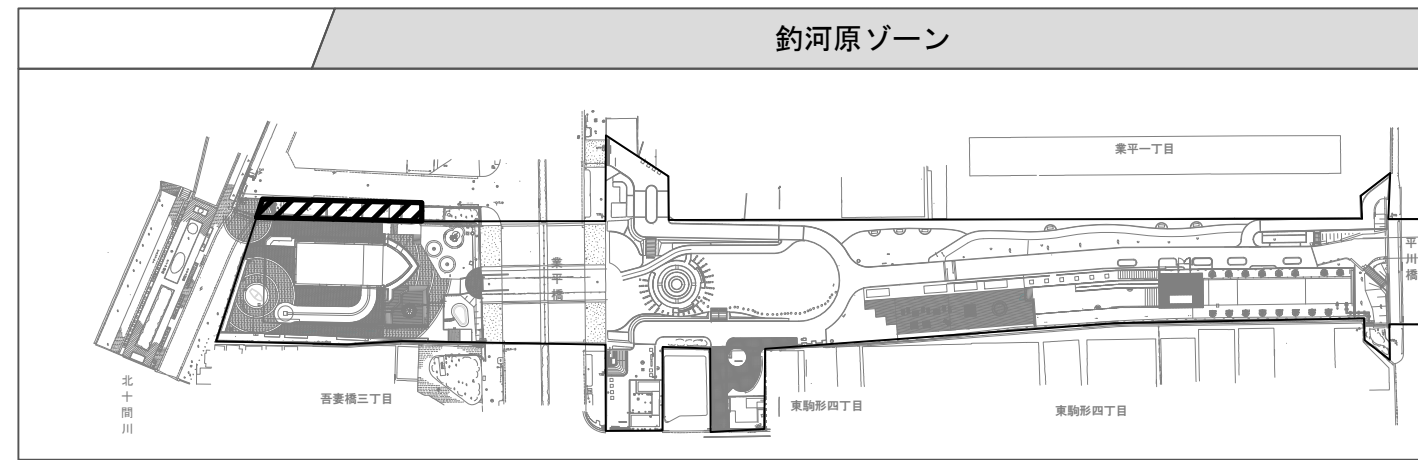
墨田区立大横川親水公園の区域を次のように変更するため、墨田区立公園条例（昭和 4 0 年墨田区条例第 1 8 号）第 2 条第 2 項の規定に基づき告示する。

令和 8 年 4 月 1 日

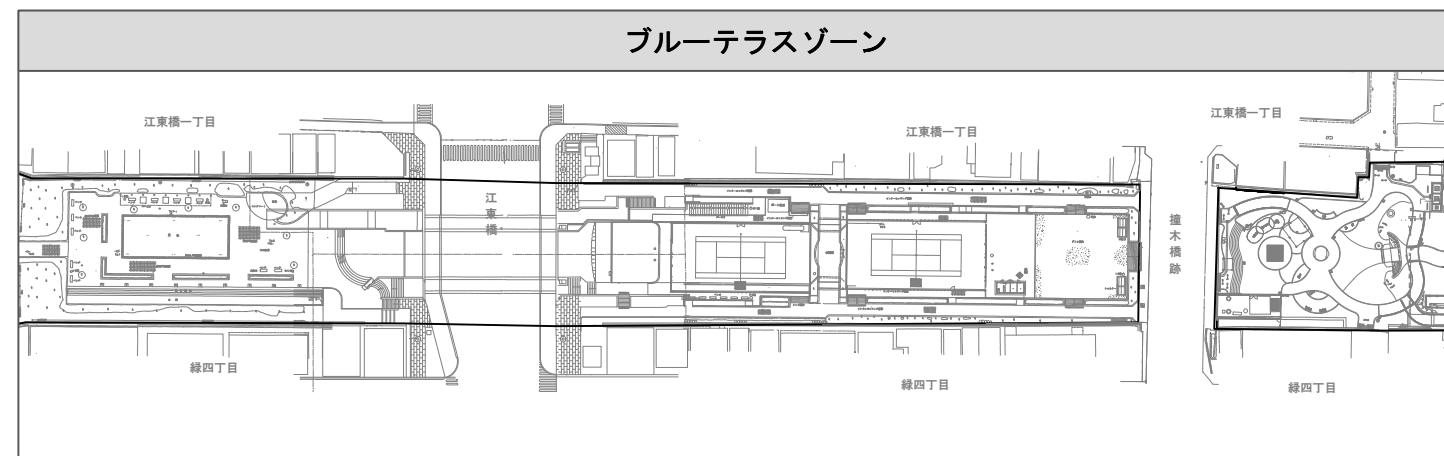
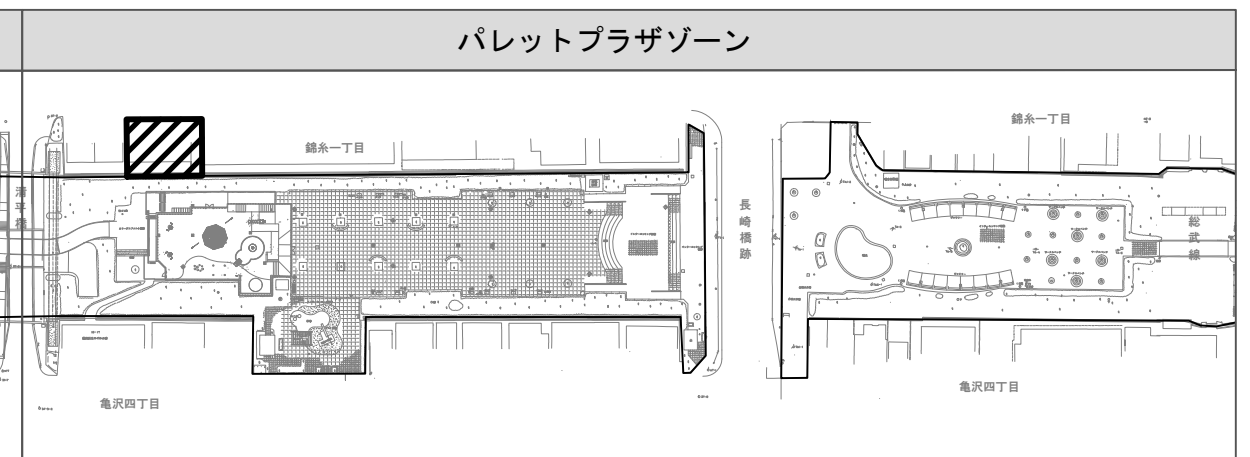
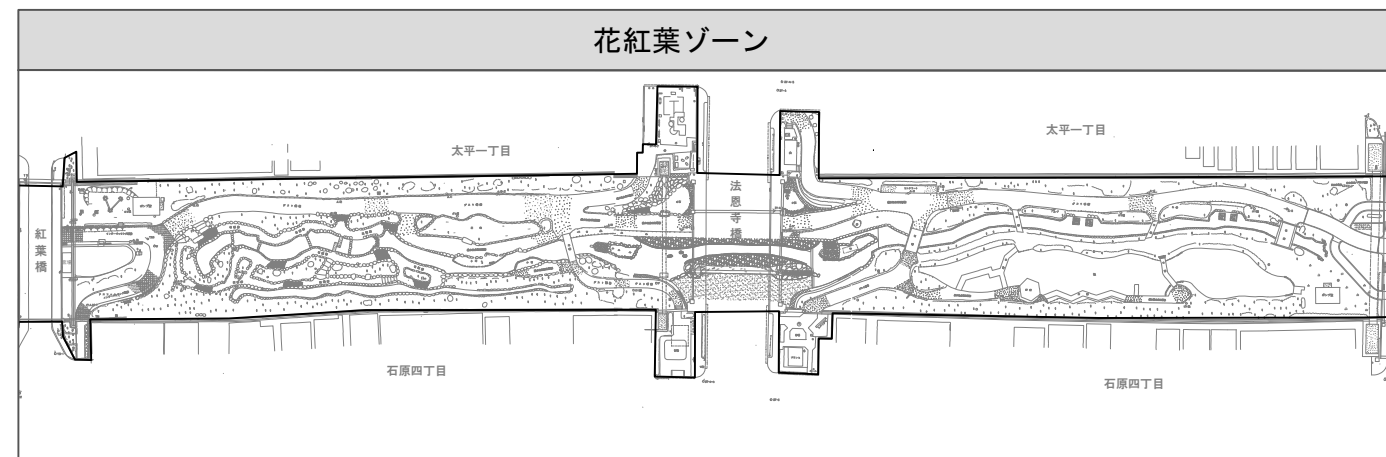

墨田区長 山 本 亨

名 称	大横川親水公園
位 置	東京都墨田区吾妻橋三丁目、業平一丁目、東駒形四丁目、横川一丁目、本所四丁目、太平一丁目、石原四丁目、錦糸一丁目、亀沢四丁目、江東橋一丁目、緑四丁目地先
面 積	（変更前） 6 6 , 2 9 1 . 9 4 m ²
	（変更後） 6 6 , 8 1 3 . 6 8 m ²
形 状	別紙のとおり

墨田区立大横川親水公園 区域変更図 S=1/2000 (A3)



公園区域断面図



	既存公園区域	66,291.94平方メートル
	編入する公園区域	521.74平方メートル
	区域変更後の面積	66,813.68平方メートル