





地籍調査成果資料（基準点成果）測地系別エリア区分図

凡例

- 日本測地系 : 
- 世界測地系（測地成果2000） : 
- 世界測地系（測地成果2011）※ : 
- 14条地図作成完了箇所（法務局） : 

※測地成果2011を実施したエリアについては、補正前の基準点成果（測地成果2000）についても参考で掲載しております。

