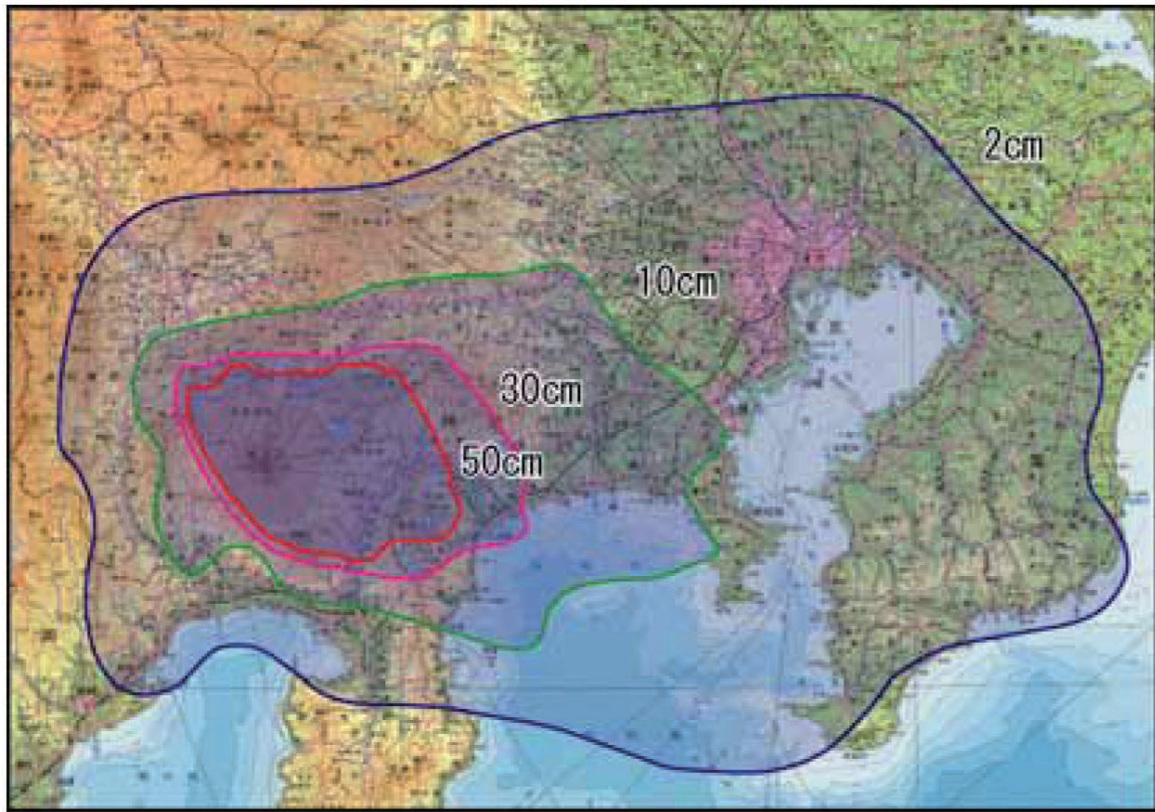


Ⅸ その他

IX-01 : 降灰予想図 (本冊 P8)

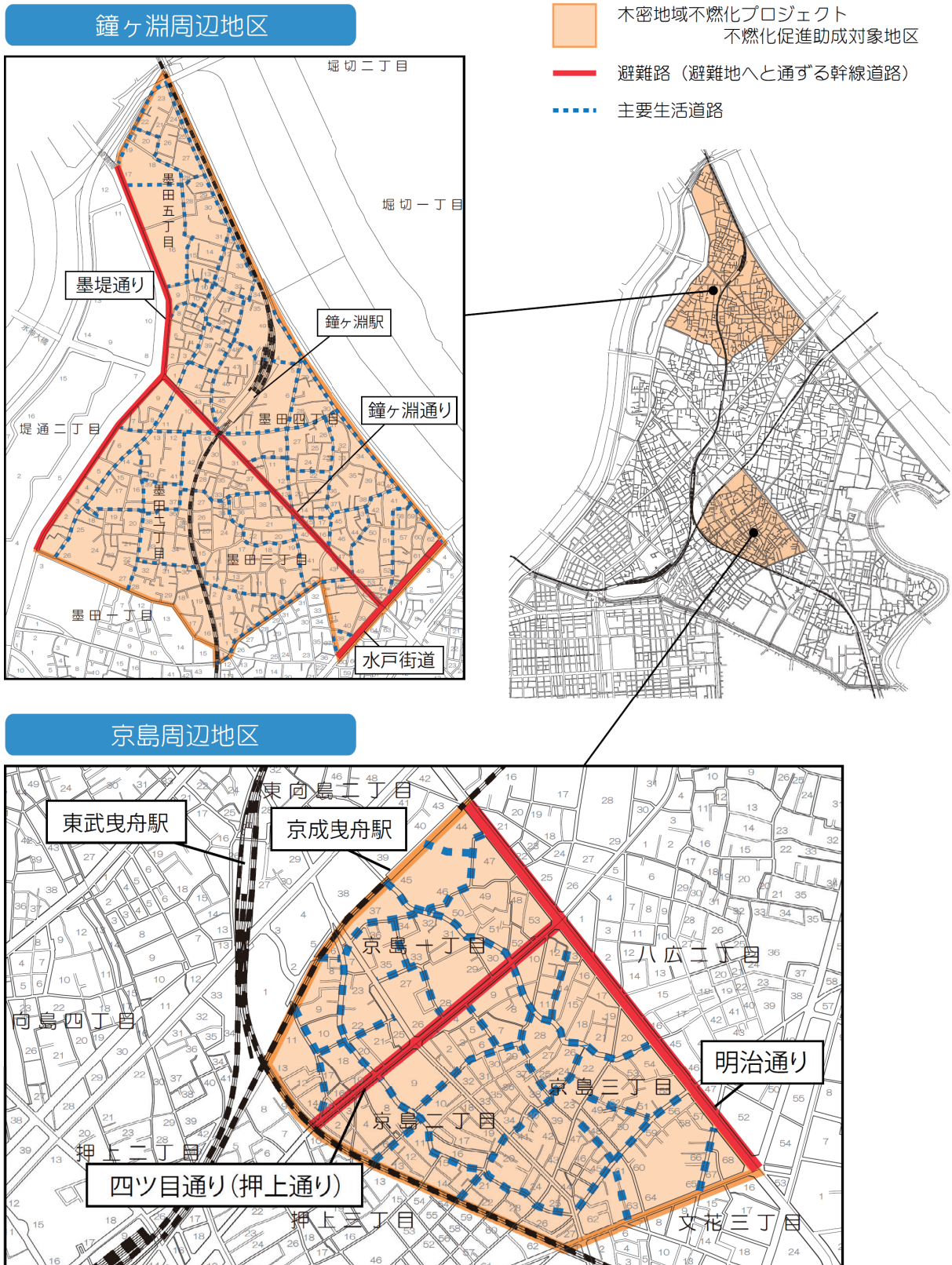


(出典 富士山火山広域防災対策基本方針より)

IX-02：東京消防庁災害時支援ボランティアの概要（本冊 P39）

機 関 名	要 件	活 動 内 容
東京消防庁	<p>原則、東京消防庁管轄区域内に居住する者又は東京消防庁管轄区域に勤務若しくは通学する者であり、かつ震災時等において東京消防庁の支援を行う意志がある 15 歳(中学生を除く。)以上の者で次のいずれかの要件を満たす者</p> <ol style="list-style-type: none"> 1 応急救護に関する知識を有する者 2 過去に消防団員、消防少年団として1年以上の経験を有する者 3 元東京消防庁職員 4 震災時等、復旧活動時の支援に必要となる資格、技術等を有する者 	<ol style="list-style-type: none"> 1 災害時 <p>災害には、東京消防庁管内の消防署に参集し、チームを編成後、消防職員の指導と助言により、消防署内での後方支援や、応急救護活動などを実施。</p> 2 平常時 <p>消防署が都民に対して行う防火防災訓練、応急救護訓練、広報活動等の支援を実施。</p> <p>チームリーダー以上を目指す人に対しては、「リーダー講習」、「コーディネーター講習」を実施。</p>

IX-03：不燃化推進特定整備地区（本冊 P51）



区-04：不燃化助成対象区域（本冊 P53）

A. 不燃建築物建築促進助成事業

避難地	大震災による火災が拡大し、地域全体が危険になった場合に避難する場所のことです。	文花地区
避難路	避難地へと通ずる幹線道路のことです。	鐘ヶ淵通り地区、鐘ヶ淵通り第二地区、押上通り地区、水戸街道地区、明治通り地区、八広はなみずき通り地区、八広中央通り地区、新あすき通り地区
防災活動拠点	避難地の情報収集、避難の誘導、初期消火活動等の基地となる場所のことです。	第一寺島小、第二寺島小、第三寺島の曳舟小、香間小、旧木下川小、立花善徳の森小、押上小、第三善徳小、第四善徳小、旧第五善徳小、東善徳小、八広小、墨田中

B. 主要生活道路沿道不燃化推進助成事業

計画幅員6m 計画幅員8m 計画幅員9m

主要生活道路沿道の助成対象となる道路は、上記の色の主要生活道路です。

C. 都市防災不燃化促進助成事業
D. 都市防災既存建築物除却助成事業

重点不燃化促進区域

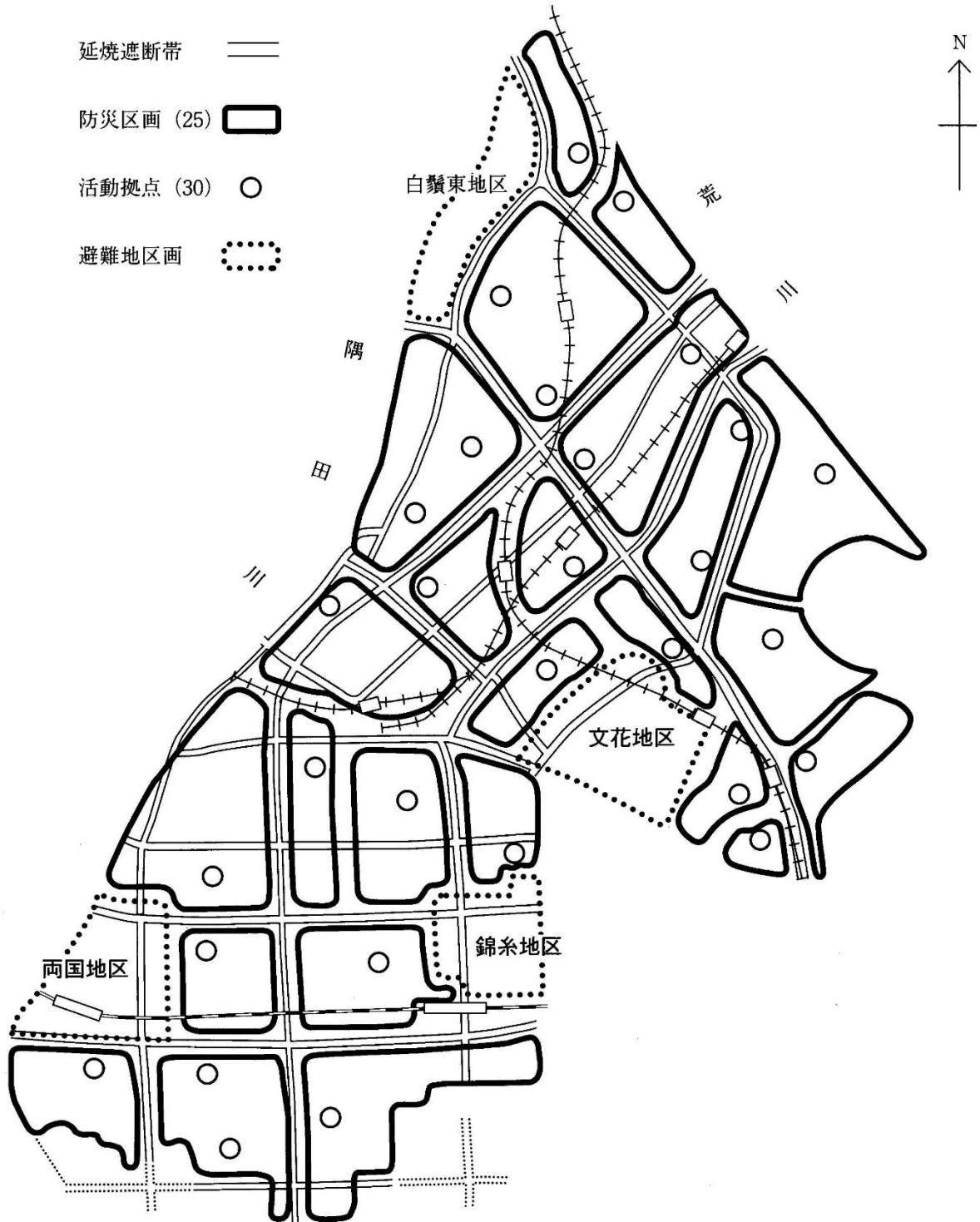
不燃建築物建築促進助成事業が活用できます。ただし、押上通り地区、鐘ヶ淵通り地区においては、都市防災不燃化促進助成事業及び都市防災既存建築物除却助成事業が活用できます。



IX-05：防火・耐震化改修促進助成対象区域（本冊 P53）



IX-06：防災区画図（本冊 P53）



IX-07：社会公共施設現況（本冊 P58）

令和7年1月1日現在

	施設名称	施設数	棟数	新耐震 適用施設	構造別		
					耐火構造	非耐火構造	木造
①	災害応急対策拠点施設	10	5	4	5		
	庁舎	1	1	1	1		
	出張所	5					
	土木事務所	1	1		1		
	清掃事務所	3	3	3	3		
	保健所(すみだ保健子育て総合センター)	1	1	1	1		
②	教育施設	43	82	32	82		
	小学校	25	53	17	53		
	中学校	10	24	12	24		
	旧学校	2	2	1	2		
	幼稚園	6	3	2	3		
③	二次避難所予定施設	6	3	3	3		
	特別養護老人ホーム	3	3	3	3		
	高齢者在宅サービスセンター	3					
④	要配慮者施設	54	30	16	30		
	保育園	27	11	4	11		
	児童館	12	10	4	10		
	母子生活支援施設	1	1	1	1		
	福祉施設	7	3	2	3		
	障害者支援施設	3	3	3	3		
	子育て相談センター	3	1	1	1		
	ボランティアセンター	1	1	1	1		
⑤	住宅施設	30	20	19	20		
	区民住宅	13	4	3	4		
	コミュニティ住宅	17	16	16	16		
⑥	体育施設	9	8	7	8		
⑦	地域施設	23	13	12	13		
	図書館	4	1	1	1		
	地域プラザ	2	3	3	3		
	地域産業施設	17	9	8	9		
⑧	その他施設	42	23	22	22		1
	職員住宅	1	1	1	1		
	集会所	26	10	9	10		
	コミュニティ会館	3	2	2	2		
	地域会館	2	1	1	1		
	リサイクルセンター	2	1	1	1		
	地域防災施設	2	2	2	1		1
	その他	6	6	6	6		

IX-08：指定文化財所在地（本冊 P61）

1. 国指定文化財

令和7年7月1日現在

指 定 種 別	名 称	所 在 地	
重要文化財（工芸品）	萌葱地葵紋付小紋染胴服 1 領 附今村家覚書 1 卷	横網 1-4-1 江戸東京博物館	
重要文化財（工芸品）	蔓梅擬目白蒔絵盆軸	(令和4年度から令和7年度まで 大規模改修工事のため、休館) ※改修工事中の所在地は 埼玉県川口市領家 5-14-36	
重要文化財（歴史資料）	阿蘭陀風説書		
重要文化財（歴史資料）	旧江戸城写真ガラス原板 29 枚		
重要文化財（歴史資料）	壬申検査関係ステレオ写真ガラス原板 257 点		
重要文化財（歴史資料）	エレキテル〈平賀家伝来〉	押上 1-1-2 郵政博物館	
重要文化財（歴史資料）	エンボッシング・モールス電信機〈ペリー将来／米国製〉		
重要文化財（歴史資料）	ブレゲ指字電信機		
重要文化財（工芸品）	太刀〈額銘吉房〉	横網 1-12-9 刀剣博物館	
重要文化財（工芸品）	太刀〈無銘福岡一文字〉附糸巻太刀拵		
国宝（工芸品）	太刀〈銘延吉〉		
重要文化財（工芸品）	太刀〈銘兼永〉		
国宝（工芸品）	太刀〈銘国行〉		
国宝（工芸品）	太刀〈銘国行〉		
重要文化財（工芸品）	太刀〈銘信房作〉		
重要文化財（工芸品）	太刀〈銘正恒〉 附黒漆太刀拵		
重要文化財（工芸品）	太刀〈銘備前国住人雲次／正和二二年十月日〉		
重要文化財（工芸品）	短刀〈無銘（伝貞宗）〉		
重要文化財（工芸品）	短刀〈銘宇都宮大明神相模国住人廣光／八幡大菩薩、文和五年卯月日〉		
重要文化財（工芸品）	短刀〈銘兼氏〉		
重要文化財（工芸品）	短刀〈銘光包（名物乱光包）〉		
重要文化財（工芸品）	短刀〈銘清綱〉		
重要文化財（工芸品）	短刀〈銘来国光（名物池田来国光）〉		
重要文化財（工芸品）	刀〈銘長曾禰興里入道帟徹〉		
重要文化財（工芸品）	刀〈銘津田越前守助広／延寶七年二月日〉		
名勝及び史跡	向島百花園		東向島 3-18-3

2. 国登録有形文化財

令和7年7月1日現在

登 録 種 別	名 称	所 在 地
登録有形文化財（建造物）	照田家住宅主屋	緑 2-12-2
登録有形文化財（建造物）	割烹美家古向島本店店舗	向島 5-3-5
登録有形文化財（建造物）	墨田区立言問小学校校舎	向島 5-40
登録有形文化財（建造物）	墨田区立言問小学校講堂	向島 5-40

3. 東京都指定文化財

令和7年7月1日現在

指 定 種 別	名 称	所 在 地
有形文化財（絵画）	絹本着色五百羅漢図 兆溪元明筆	向島 5-3-2 弘福寺 (すみだ郷土文化資料館寄託)
有形文化財（彫刻）	銅造阿弥陀如来坐像	両国 2-8-10 回向院
有形文化財（歴史資料）	石造明暦大火横死者等供養塔	
有形民俗文化財	瓦製造用具 62点 附製造瓦 6点	横網 1-4-1 江戸東京博物館
旧跡	加藤千蔭墓	両国 2-8-10 回向院
旧跡	磐瀬京伝墓	
旧跡	磐瀬京山墓	
旧跡	赤穂浪士元禄義挙の跡	両国 3-13-9 本所松坂町公園
旧跡	中野撫謙墓	千歳 2-1-16 要津寺
旧跡	島男也墓	
旧跡	杉山和一墓	立川 1-4-13 弥勒寺
旧跡	朝川善庵墓	向島 3-12-15 常泉寺
旧跡	梅若塚	堤通 2-16-1 梅若公園
名勝	旧安田庭園	横網 1-12-1

4. 区指定文化財

令和7年7月1日現在

指 定 種 別	名 称	所 在 地
有形文化財（建造物）	旧小山家住宅	立花 6-13-17 立花大正民家園内
有形文化財（建造物）	多聞寺山門	墨田 5-31-13 多聞寺
有形文化財（建造物）	弘福寺本堂（大雄寶殿）	向島 5-3-2 弘福寺
有形文化財（建造物）	隅田川神社社殿	堤通 2-17-1 隅田川神社
有形文化財（絵画・典籍）	紙本着色梅若権現御縁起	堤通 2-16-1 木母寺
有形文化財（絵画）	絹本着色水野忠啓像 椿椿山筆（檜崎宗重コレクション）	亀沢 2-7-2 すみだ北斎美術館
有形文化財（絵画）	麻布油絵三宅康直像 高橋由一筆（檜崎宗重コレクション）	
有形文化財（絵画）	絹本着色佐久間象山蟄居図 川上冬崖筆（檜崎宗重コレクション）	
有形文化財（絵画）	紙本淡彩山水図 高芙蓉筆（檜崎宗重コレクション）	
有形文化財（絵画）	紙本着色花卉図 深江蘆舟筆（檜崎宗重コレクション）	
有形文化財（絵画）	絹本着色峠茶屋図 蹄斎北馬筆（檜崎宗重コレクション）	
有形文化財（絵画）	紙本着色母子犬図 長沢蘆雪筆（檜崎宗重コレクション）	
有形文化財（絵画）	紙本着色耶馬溪真景図巻 森寛斎筆（檜崎宗重コレクション）	
有形文化財（絵画）	木版画 富嶽三十六景 武州玉川 葛飾北斎筆 錦絵大判（ピーター・モースコレクション）	
有形文化財（絵画）	木版画 牡丹に胡蝶 葛飾北斎筆 錦絵大判 （ピーター・モースコレクション）	
有形文化財（絵画）	木版画 寺島法泉寺詣 葛飾北斎筆 （ピーター・モースコレクション）	

指 定 種 別	名 称	所 在 地
有形文化財(絵画)	木版画 伊勢屋利兵衛板 新板浮絵江戸名所 葛飾北斎筆 (ピーター・モースコレクション)	
有形文化財(絵画)	狂歌絵本(版本) 初若菜 樵歌亭笛成序 葛飾北斎挿絵 (ピーター・モースコレクション)	亀沢 2-7-2 すみだ北斎美術館
有形文化財(絵画)	狂歌絵本(版本) さむたらかすみ 千穂庵三陀羅法師撰 葛飾北斎挿絵 (ピーター・モースコレクション)	
有形文化財(彫刻)	弘福寺の木造鐵牛禪師倚像 附蓮華形木板貼付銅鑄三十五尊	向島 5-3-2 弘福寺
有形文化財(歴史資料)	一勇齋歌川先生墓表 (歌川国芳顕彰碑)	向島 2-5-17 三囲神社
有形文化財(歴史資料)	石造墨堤永代常夜燈	向島 5-1 (隅田公園内)
天然記念物	飛木稻荷神社のイチョウ	押上 2-39-6 飛木稻荷神社

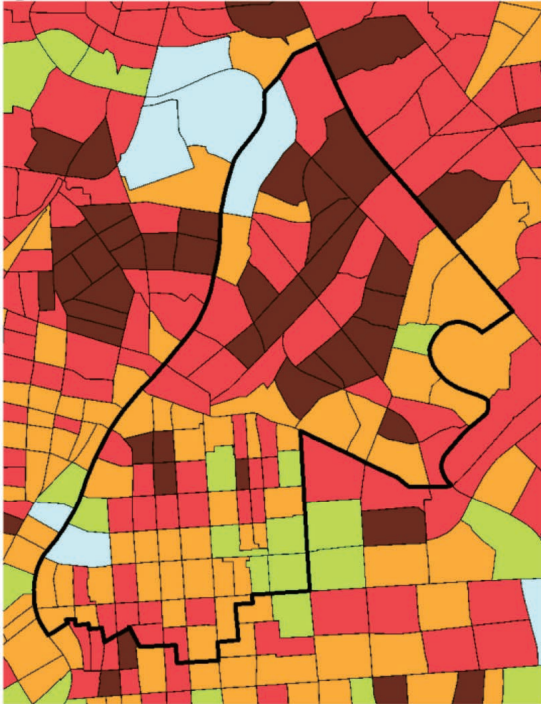
IX-09：地震に関する地域危険度測定調査結果（第9回）（本冊 P67）

町丁目名	建物倒壊危険度			火災危険度			災害時活動困難係数	総合危険度		
	危険量	順位	ランク	危険量	順位	ランク		危険量	順位	ランク
	(棟/ha)			(棟/ha)				(棟/ha)		
吾妻橋1丁目	4.89	598	3	0.16	2,014	2	0.06	0.32	2,259	2
吾妻橋2丁目	5.62	453	3	0.20	1,780	2	0.07	0.41	1,835	2
吾妻橋3丁目	4.03	821	3	0.08	2,649	2	0.06	0.26	2,681	2
石原1丁目	7.50	220	4	0.43	1,142	3	0.08	0.63	1,139	3
石原2丁目	7.03	261	4	0.54	965	3	0.09	0.65	1,094	3
石原3丁目	7.09	256	4	0.33	1,345	2	0.08	0.62	1,156	3
石原4丁目	6.57	315	4	0.18	1,918	2	0.07	0.44	1,698	2
押上1丁目	4.56	685	3	0.11	2,410	2	0.08	0.36	2,072	2
押上2丁目	7.43	225	4	1.95	264	4	0.18	1.65	248	4
押上3丁目	11.58	30	5	14.66	7	5	0.27	7.10	9	5
亀沢1丁目	5.18	542	3	0.11	2,369	2	0.07	0.38	1,967	2
亀沢2丁目	4.68	652	3	0.07	2,766	2	0.07	0.33	2,239	2
亀沢3丁目	4.41	719	3	0.08	2,692	2	0.08	0.36	2,056	2
亀沢4丁目	4.04	817	3	0.10	2,426	2	0.09	0.35	2,110	2
菊川1丁目	7.66	210	4	0.39	1,227	2	0.07	0.60	1,194	3
菊川2丁目	8.36	158	4	0.76	727	3	0.11	0.98	638	3
菊川3丁目	5.49	485	3	0.23	1,658	2	0.09	0.52	1,431	2
京島1丁目	6.78	288	4	0.83	664	3	0.15	1.14	498	3
京島2丁目	19.52	1	5	17.77	3	5	0.21	7.95	5	5
京島3丁目	17.76	2	5	9.55	23	5	0.16	4.24	36	5
錦糸1丁目	2.55	1,395	2	0.03	3,593	1	0.08	0.20	3,183	1
錦糸2丁目	5.24	531	3	0.10	2,486	2	0.08	0.45	1,680	2
錦糸3丁目	5.68	444	3	0.10	2,427	2	0.06	0.36	2,079	2
錦糸4丁目	1.91	1,871	2	0.02	3,721	1	0.07	0.13	3,745	1
江東橋1丁目	3.68	921	3	0.04	3,228	1	0.07	0.25	2,787	2
江東橋2丁目	3.90	861	3	0.04	3,266	1	0.06	0.23	2,878	1
江東橋3丁目	1.97	1,815	2	0.02	3,725	1	0.06	0.12	3,841	1
江東橋4丁目	2.36	1,525	2	0.03	3,417	1	0.09	0.21	3,054	1
江東橋5丁目	3.26	1,083	3	0.06	3,028	1	0.07	0.25	2,801	2
墨田1丁目	3.63	940	3	0.11	2,339	2	0.14	0.51	1,461	2
墨田2丁目	10.88	44	5	3.41	124	4	0.22	3.22	75	5
墨田3丁目	14.52	9	5	17.38	4	5	0.24	7.74	6	5
墨田4丁目	11.59	29	5	5.05	73	5	0.27	4.54	29	5
墨田5丁目	9.40	94	4	4.98	76	5	0.24	3.51	66	5
太平1丁目	6.06	397	3	0.13	2,210	2	0.07	0.42	1,783	2
太平2丁目	8.28	167	4	0.36	1,291	2	0.07	0.60	1,195	3
太平3丁目	6.41	333	4	0.23	1,672	2	0.07	0.47	1,610	2
太平4丁目	3.92	857	3	0.06	2,987	1	0.09	0.36	2,060	2
立花1丁目	4.28	750	3	0.64	837	3	0.16	0.81	834	3
立花2丁目	10.89	43	5	6.15	51	5	0.23	3.89	50	5
立花3丁目	6.35	346	4	1.11	514	3	0.15	1.12	521	3
立花4丁目	6.63	310	4	0.69	797	3	0.14	1.01	610	3
立花5丁目	4.50	702	3	0.15	2,077	2	0.09	0.43	1,746	2
立花6丁目	6.04	401	3	0.79	700	3	0.14	0.93	691	3
立川1丁目	7.14	250	4	0.51	1,004	3	0.07	0.52	1,425	2
立川2丁目	7.17	246	4	0.25	1,585	2	0.06	0.47	1,602	2
立川3丁目	5.76	436	3	0.24	1,638	2	0.09	0.56	1,275	2
立川4丁目	6.37	341	4	0.18	1,878	2	0.06	0.40	1,905	2
千歳1丁目	3.52	978	3	0.02	3,831	1	0.11	0.39	1,945	2
千歳2丁目	3.65	937	3	0.08	2,722	2	0.09	0.33	2,231	2

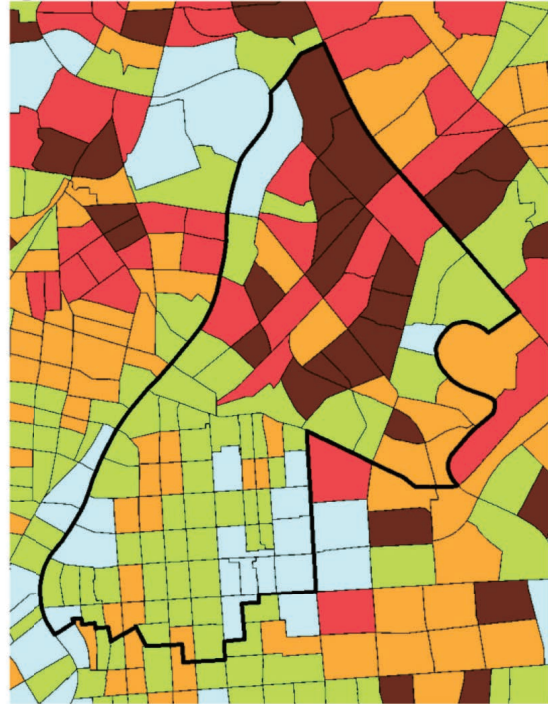
町丁目名	建物倒壊危険度			火災危険度			災害時活動困難係数	総合危険度		
	危険量	順位	ランク	危険量	順位	ランク		危険量	順位	ランク
	(棟/ha)			(棟/ha)				(棟/ha)		
千歳3丁目	7.82	199	4	0.40	1,193	3	0.06	0.52	1,415	2
堤通1丁目	3.12	1,130	3	0.09	2,593	2	0.16	0.50	1,473	2
堤通2丁目	0.25	4,675	1	0.00	4,992	1	0.21	0.05	4,517	1
業平1丁目	5.34	512	3	0.13	2,255	2	0.08	0.44	1,696	2
業平2丁目	7.21	241	4	0.22	1,686	2	0.08	0.58	1,249	2
業平3丁目	5.67	446	3	0.13	2,197	2	0.06	0.36	2,093	2
業平4丁目	8.29	164	4	0.56	941	3	0.07	0.59	1,217	2
業平5丁目	6.10	392	3	0.14	2,163	2	0.09	0.57	1,266	2
東駒形1丁目	6.88	278	4	0.31	1,402	2	0.07	0.48	1,566	2
東駒形2丁目	12.53	17	5	1.18	479	3	0.08	1.08	550	3
東駒形3丁目	10.10	67	5	0.58	914	3	0.09	0.91	716	3
東駒形4丁目	6.15	380	3	0.22	1,700	2	0.07	0.42	1,800	2
東墨田1丁目	1.88	1,903	2	0.03	3,575	1	0.17	0.32	2,260	2
東墨田2丁目	3.68	922	3	0.15	2,089	2	0.12	0.47	1,599	2
東墨田3丁目	3.29	1,060	3	0.13	2,222	2	0.12	0.40	1,877	2
東向島1丁目	14.05	12	5	11.17	15	5	0.22	5.43	15	5
東向島2丁目	9.91	75	5	2.73	168	4	0.20	2.50	116	4
東向島3丁目	6.76	291	4	1.05	541	3	0.18	1.44	322	4
東向島4丁目	9.35	99	4	2.92	150	4	0.22	2.66	107	4
東向島5丁目	10.42	55	5	7.58	34	5	0.20	3.56	65	5
東向島6丁目	11.36	32	5	10.52	18	5	0.19	4.20	39	5
文花1丁目	3.56	963	3	0.28	1,487	2	0.13	0.49	1,517	2
文花2丁目	5.06	570	3	0.22	1,713	2	0.15	0.80	846	3
文花3丁目	8.30	162	4	0.43	1,139	3	0.15	1.28	407	3
本所1丁目	6.07	394	3	0.23	1,675	2	0.07	0.42	1,789	2
本所2丁目	7.98	187	4	0.64	834	3	0.08	0.65	1,085	3
本所3丁目	10.14	64	5	0.52	993	3	0.07	0.78	881	3
本所4丁目	7.76	203	4	0.21	1,758	2	0.07	0.57	1,268	2
緑1丁目	6.37	343	4	0.42	1,156	3	0.08	0.53	1,383	2
緑2丁目	5.56	471	3	0.16	1,990	2	0.07	0.42	1,774	2
緑3丁目	5.17	546	3	0.13	2,246	2	0.07	0.39	1,925	2
緑4丁目	4.56	687	3	0.09	2,583	2	0.07	0.31	2,350	2
向島1丁目	6.23	368	4	0.20	1,782	2	0.08	0.51	1,458	2
向島2丁目	7.33	235	4	0.25	1,571	2	0.06	0.48	1,553	2
向島3丁目	6.90	276	4	0.29	1,458	2	0.08	0.58	1,241	2
向島4丁目	10.05	70	5	5.80	55	5	0.19	3.07	83	5
向島5丁目	9.50	90	4	1.49	369	4	0.13	1.41	338	4
八広1丁目	9.49	91	4	3.41	126	4	0.18	2.35	129	4
八広2丁目	9.89	76	5	5.42	60	5	0.21	3.14	78	5
八広3丁目	11.25	35	5	10.12	20	5	0.24	5.19	19	5
八広4丁目	10.67	51	5	6.36	48	5	0.23	3.84	52	5
八広5丁目	9.36	98	4	1.80	292	4	0.19	2.09	158	4
八広6丁目	8.52	146	4	1.71	316	4	0.17	1.79	209	4
横網1丁目	0.74	3,858	1	0.00	4,514	1	0.08	0.06	4,458	1
横網2丁目	2.54	1,397	2	0.06	2,926	1	0.07	0.18	3,337	1
横川1丁目	2.89	1,225	2	0.03	3,565	1	0.09	0.28	2,564	2
横川2丁目	10.25	62	5	0.92	613	3	0.06	0.72	956	3
横川3丁目	8.34	160	4	0.51	1,011	3	0.09	0.76	903	3
横川4丁目	7.16	247	4	0.27	1,509	2	0.08	0.60	1,191	3
横川5丁目	1.98	1,805	2	0.03	3,628	1	0.14	0.28	2,525	2
両国1丁目	6.14	383	3	0.26	1,562	2	0.08	0.54	1,340	2
両国2丁目	4.37	724	3	0.11	2,397	2	0.10	0.45	1,668	2
両国3丁目	6.47	323	4	0.30	1,447	2	0.09	0.62	1,144	3
両国4丁目	5.00	579	3	0.11	2,364	2	0.07	0.34	2,157	2

(注) 総合危険度は、建物倒壊危険度及び火災危険度に災害時活動困難度を加味し、測定している。

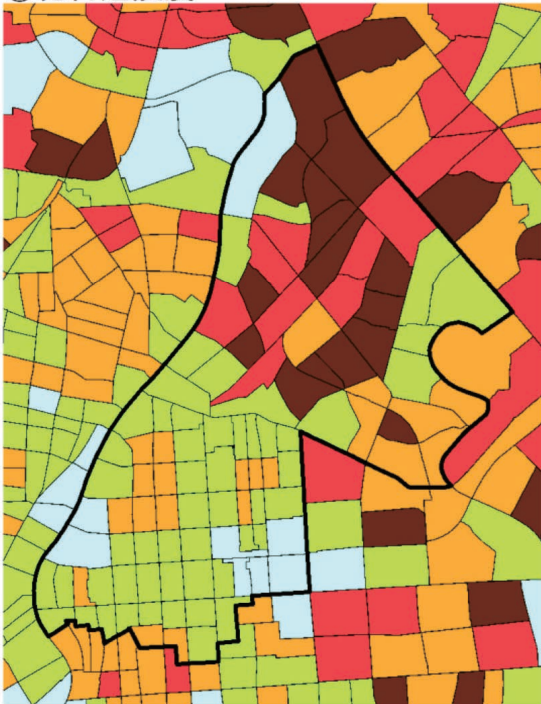
①建物倒壊危険度



②火災危険度



③総合危険度



凡例

市界

町丁目界

建物倒壊危険度

火災危険度

総合危険度

ランク 順位

5 (1-85位)

4 (86-373位)

3 (374-1195位)

2 (1196-2848位)

1 (2849-5192位)