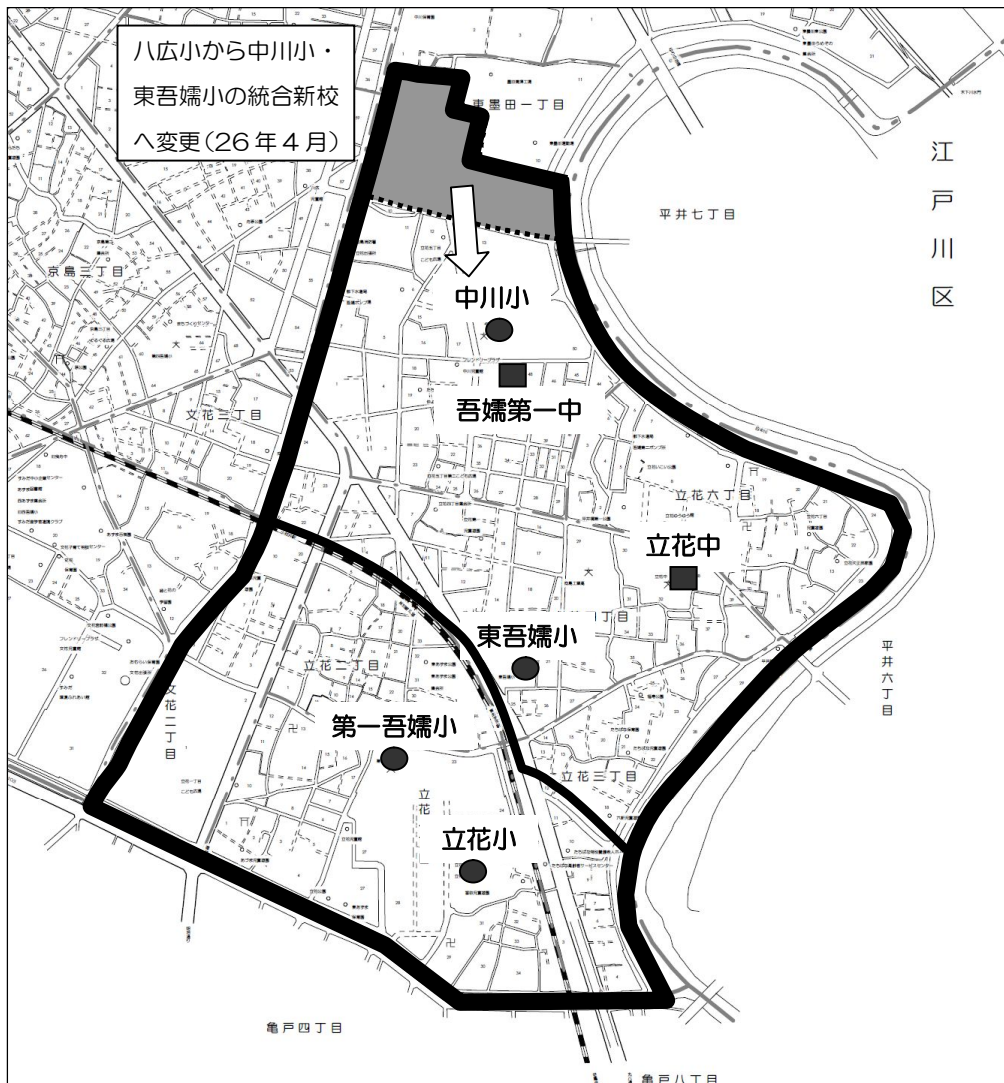


(3) Cブロック

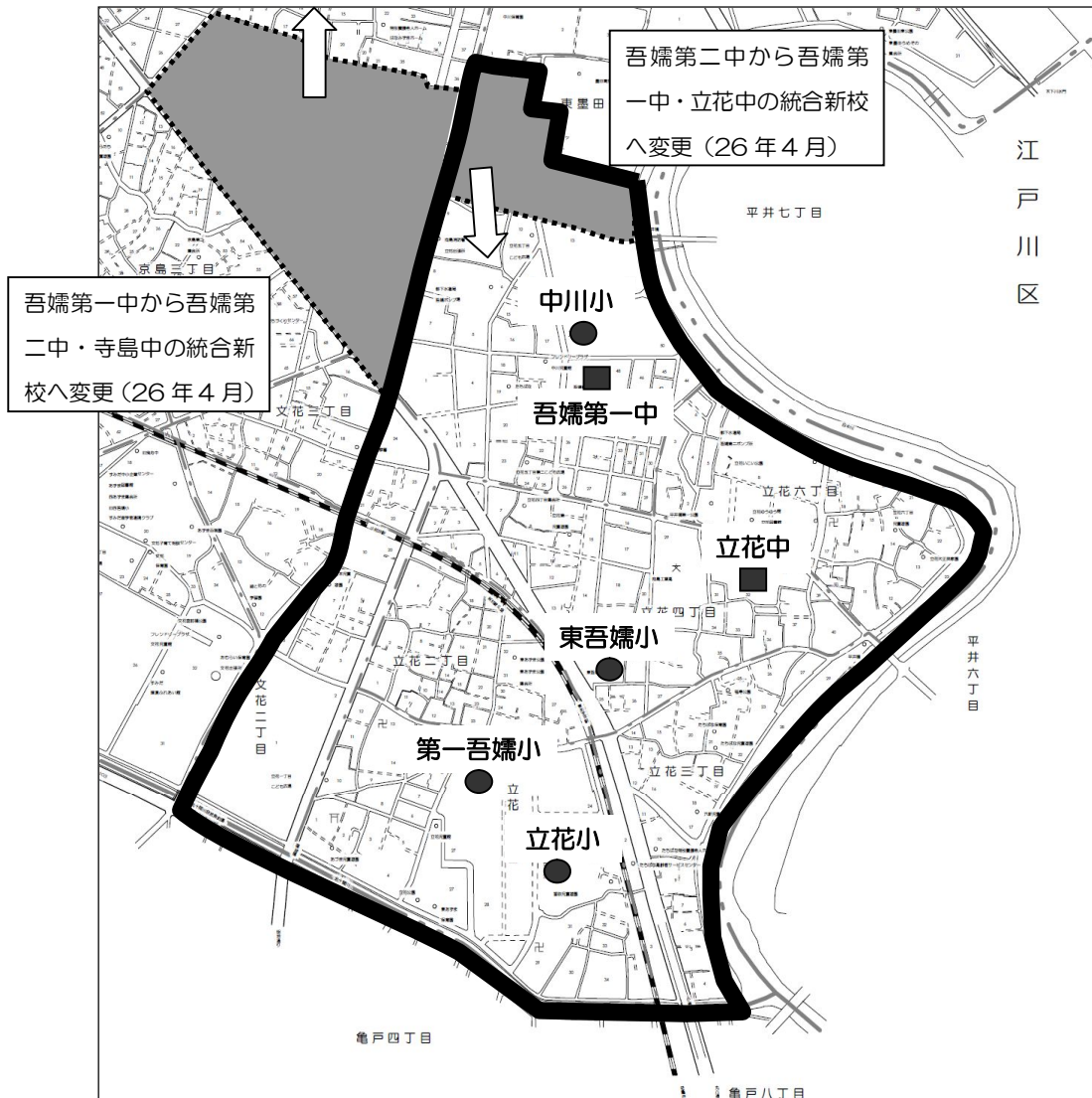
① 小学校通学区域図



*小学校通学区域（変更前／変更後）

学校名	変更前		変更後	
第一 吾嬬小	文花二丁目	1～10番、20番	文花二丁目	1～10番、20番
	立花一丁目	1～23番、27番	立花一丁目	1～23番、27番
	立花二丁目	全域	立花二丁目	全域
立花小	立花一丁目	24～26番、28～35番	立花一丁目	24～26番、28～35番
	立花三丁目	2～11番	立花三丁目	2～11番
中川小	文花三丁目	24番	文花三丁目	24番
	立花五丁目	全域	立花五丁目	全域
	立花六丁目	全域	立花六丁目	全域
			東墨田一丁目	※1～2番、3番1～3号、4～9番（調整区域）
東吾嬬小	文花三丁目	21～23番	文花三丁目	21～23番
	立花三丁目	1番、12～29番	立花三丁目	1番、12～29番
	立花四丁目	全域	立花四丁目	全域

② 中学校通学区区域図

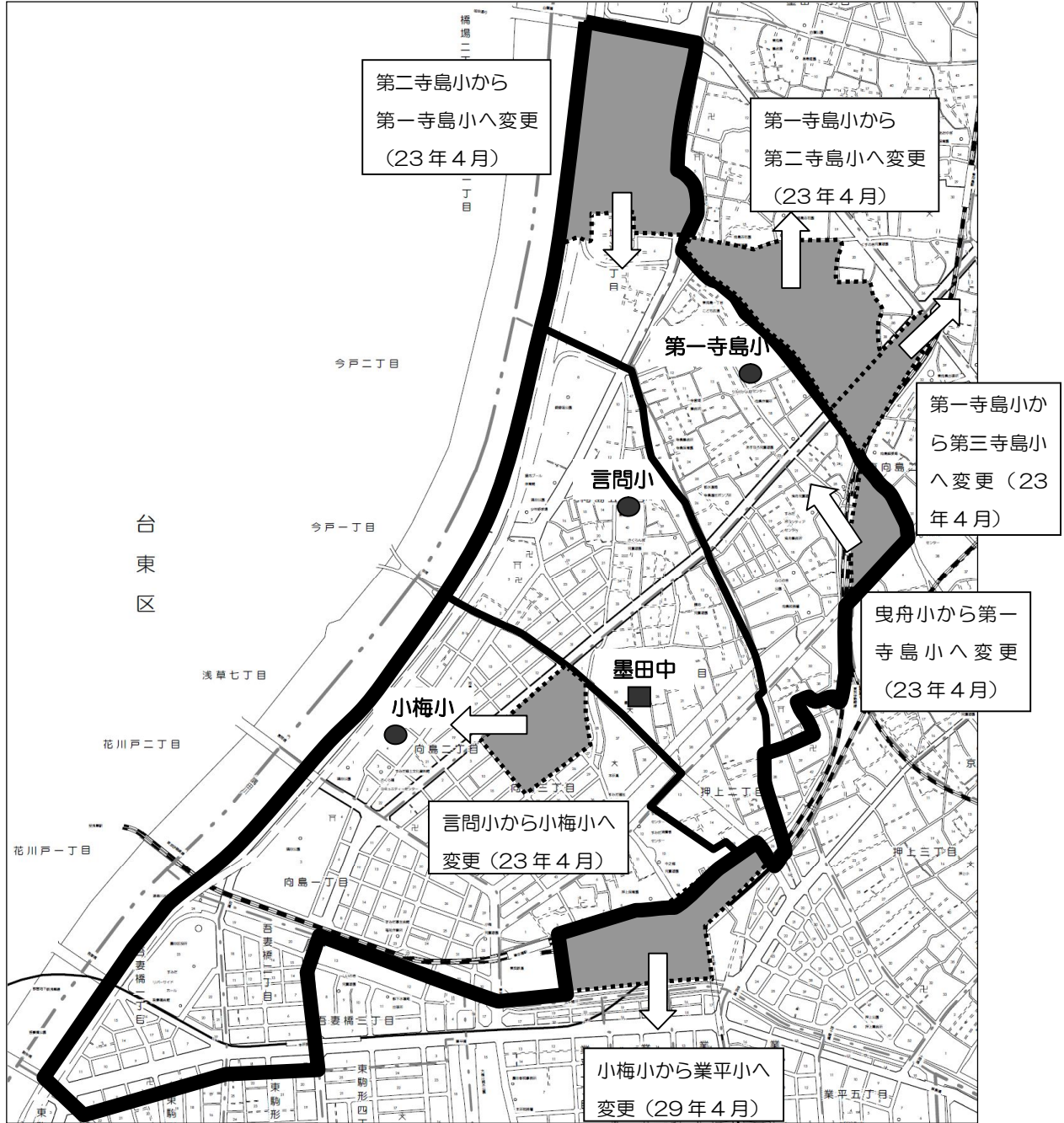


*中学校通学区域（変更前／変更後）

学校名	変更前		変更後	
吾婦 第一中	文花二丁目	1～10番、20番	文花二丁目	1～10番、20番
	文花三丁目	21～24番	文花三丁目	21～24番
	八広二丁目	全域		
	立花一丁目	1～23番、27番	立花一丁目	1～23番、27番
	立花二丁目	全域	立花二丁目	全域
	立花四丁目	1～22番、24番、25番（除1・2号）、26番（除16～19号）	立花四丁目	1～22番、24番、25番（除1・2号）、26番（除16～19号）
	立花五丁目	全域	立花五丁目	全域
			東墨田一丁目	1～2番、3番1～3号、4～9番
立花中	立花一丁目	24～26番、28～35番	立花一丁目	24～26番、28～35番
	立花三丁目	全域	立花三丁目	全域
	立花四丁目	23番、25番1・2号、26番16～19号、27～40番	立花四丁目	23番、25番1・2号、26番16～19号、27～40番
	立花六丁目	全域	立花六丁目	全域

(4) Dブロック

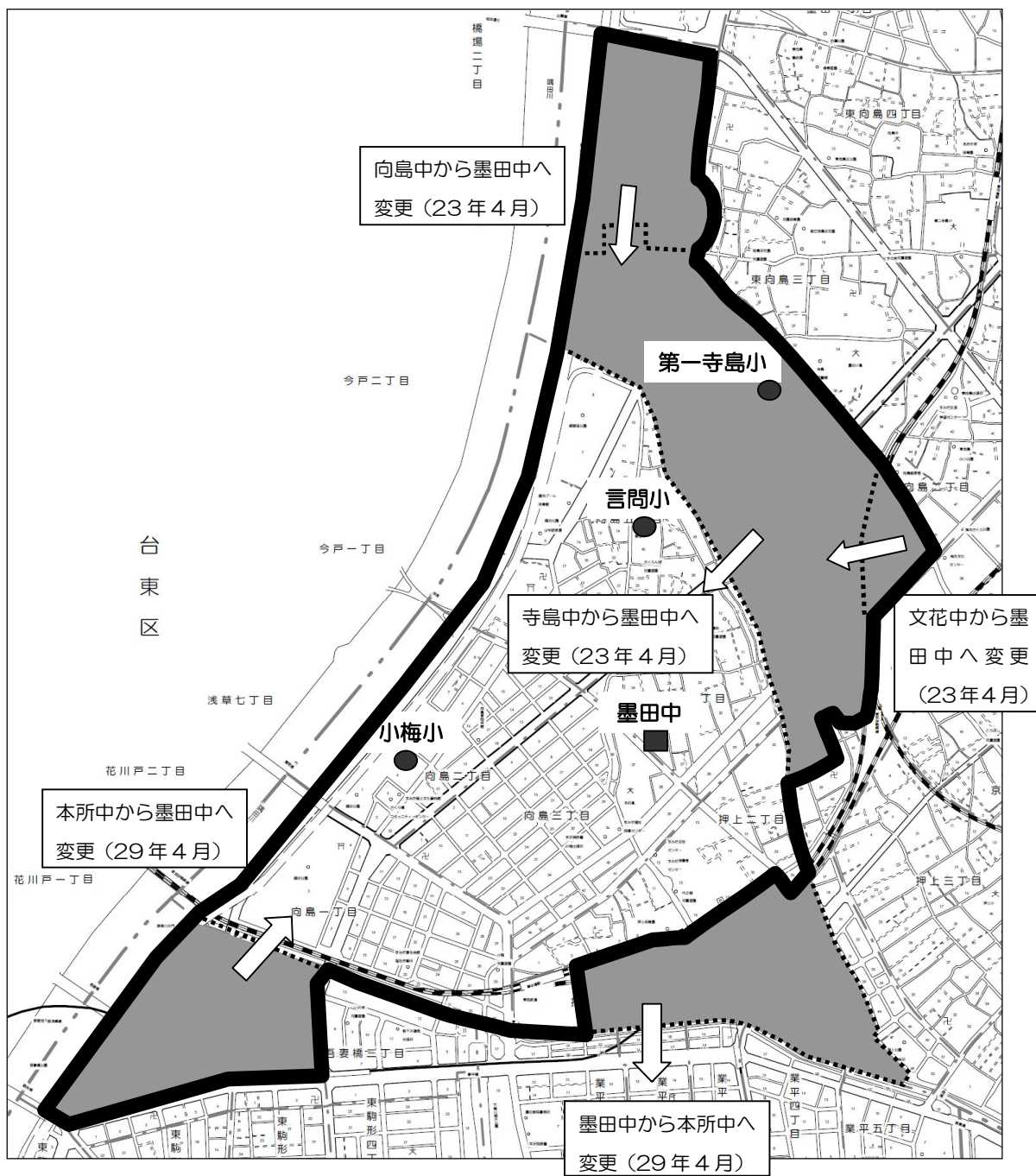
① 小学校通学区区域図



*小学校通学区（変更前／変更後）

学校名	変更前		変更後	
言問小	向島三丁目	※4～9番、16～21番（調整区域）		
	向島四丁目	1～13番、17～30番	向島四丁目	1～13番、17～30番
	向島五丁目	1～47番	向島五丁目	1～47番
	押上二丁目	13～14番、18番1～9号、19～26番	押上二丁目	13～14番、18番1～9号、19～26番
小梅小	吾妻橋一丁目	全域	吾妻橋一丁目	全域
	吾妻橋二丁目	全域	吾妻橋二丁目	全域
	向島一丁目	全域	向島一丁目	全域
	向島二丁目	全域	向島二丁目	全域
	向島三丁目	1～3番、10～15番、22～46番	向島三丁目	全域
	押上一丁目	1～9番	押上一丁目	1番1～71号
	押上二丁目	1～12番、15～17番、18番10～17号	押上二丁目	1～12番、15～17番、18番10～17号
第一 寺島小	向島四丁目	14～16番	向島四丁目	14～16番
	向島五丁目	※48～50番（調整区域）	向島五丁目	※48～50番（調整区域）
	東向島一丁目	全域	東向島一丁目	全域
	東向島二丁目	1～26番、33～37番	東向島二丁目	1～30番
	東向島三丁目	1～2番、22～37番		
	堤通一丁目	1～6番、7番1～7、14～18号	堤通一丁目	全域
	押上二丁目	30～33番、34番1・7～終号、35番、36番1号、37・38番	押上二丁目	30～33番、34番1・7～終号、35番、36番1号、37・38番

② 中学校通学区域図



* 中学校通学区域（变更前／变更后）

学校名	变更前		变更后	
墨田中			吾妻橋一丁目	全域
			吾妻橋二丁目	全域
	向島一丁目	全域	向島一丁目	全域
	向島二丁目	全域	向島二丁目	全域
	向島三丁目	全域	向島三丁目	全域
	向島四丁目	1～13番、17～30番	向島四丁目	全域
	向島五丁目	1～47番	向島五丁目	全域
			東向島一丁目	全域
			東向島二丁目	1～30番
			堤通一丁目	全域
	押上一丁目	1～16番、20～30番、36～43番、48番	押上一丁目	1番1～71号
	押上二丁目	1～26番	押上二丁目	1～26番、30～33番、34番1・7～終号、35番、36番1号、37・38番